Anexo A

Paso 01:

Ingresar a la plataforma de entrega de documentación de proyectos mineros para la revisión por parte del Servicio (Imagen N°2).

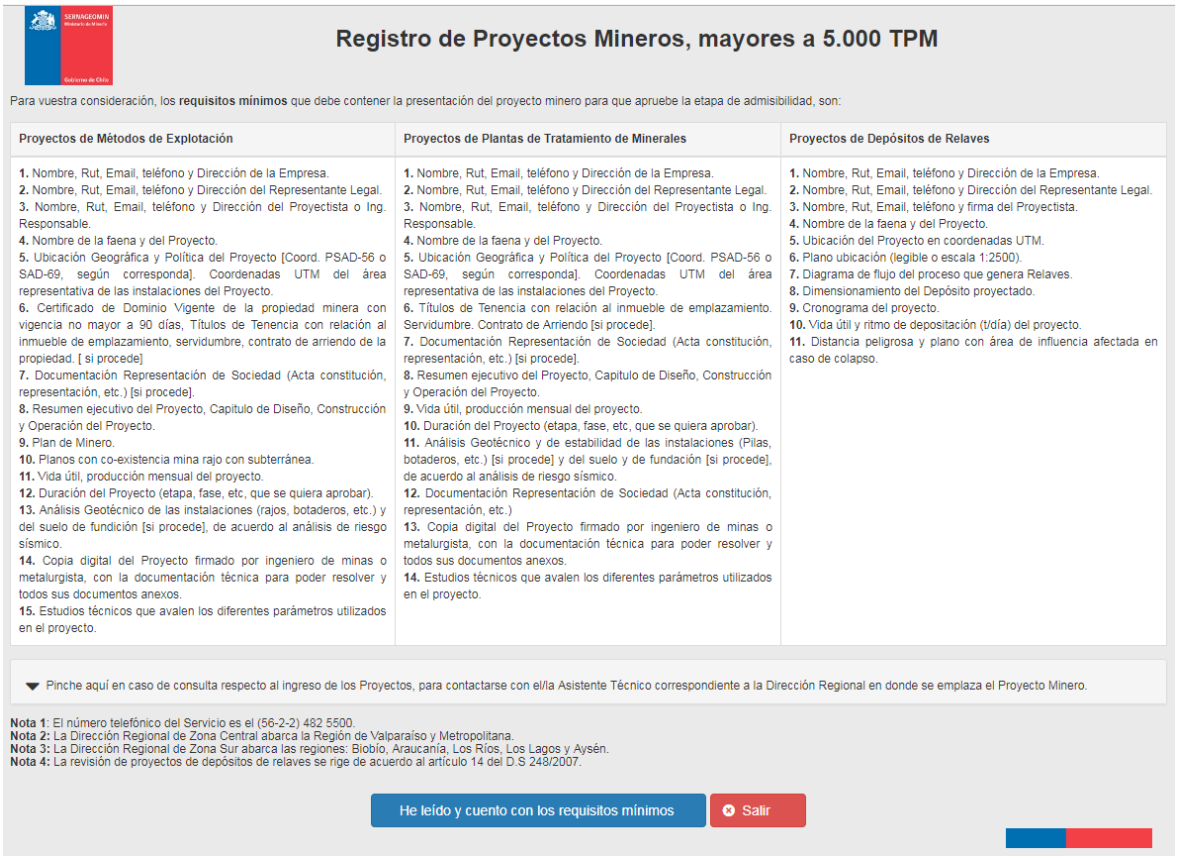

SERNAGEOMIN
Ministerio de Minería
Gobierno de Chile

Registro de Proyectos Mineros, mayores a 5.000 TPM

Para vuestra consideración, los **requisitos mínimos** que debe contener la presentación del proyecto minero para que apruebe la etapa de admisibilidad, son:

Proyectos de Métodos de Explotación	Proyectos de Plantas de Tratamiento de Minerales	Proyectos de Depósitos de Relaves
1. Nombre, Rut, Email, teléfono y Dirección de la Empresa. **2.** Nombre, Rut, Email, teléfono y Dirección del Representante Legal. **3.** Nombre, Rut, Email, teléfono y Dirección del Proyectista o Ing. Responsable. **4.** Nombre de la faena y del Proyecto. **5.** Ubicación Geográfica y Política del Proyecto [Coord. PSAD-56 o SAD-69, según corresponda]. Coordenadas UTM del área representativa de las instalaciones del Proyecto. **6.** Certificado de Dominio Vigente de la propiedad minera con vigencia no mayor a 90 días, Títulos de Tenencia con relación al inmueble de emplazamiento, servidumbre, contrato de arriendo de la propiedad. [si procede] **7.** Documentación Representación de Sociedad (Acta constitución, representación, etc.) [si procede]. **8.** Resumen ejecutivo del Proyecto, Capitulo de Diseño, Construcción y Operación del Proyecto. **9.** Plan de Minero. **10.** Planos con co-existencia mina rajo con subterránea. **11.** Vida útil, producción mensual del proyecto. **12.** Duración del Proyecto (etapa, fase, etc, que se quiera aprobar). **13.** Análisis Geotécnico de las instalaciones (rajos, botaderos, etc.) y del suelo de fundición [si procede], de acuerdo al análisis de riesgo sísmico. **14.** Copia digital del Proyecto firmado por ingeniero de minas o metalurgista, con la documentación técnica para poder resolver y todos sus documentos anexos. **15.** Estudios técnicos que avalen los diferentes parámetros utilizados en el proyecto.	**1.** Nombre, Rut, Email, teléfono y Dirección de la Empresa. **2.** Nombre, Rut, Email, teléfono y Dirección del Representante Legal. **3.** Nombre, Rut, Email, teléfono y Dirección del Proyectista o Ing. Responsable. **4.** Nombre de la faena y del Proyecto. **5.** Ubicación Geográfica y Política del Proyecto [Coord. PSAD-56 o SAD-69, según corresponda]. Coordenadas UTM del área representativa de las instalaciones del Proyecto. **6.** Títulos de Tenencia con relación al inmueble de emplazamiento. Servidumbre. Contrato de Arriendo [si procede]. **7.** Documentación Representación de Sociedad (Acta constitución, representación, etc.) [si procede]. **8.** Resumen ejecutivo del Proyecto, Capitulo de Diseño, Construcción y Operación del Proyecto. **9.** Vida útil, producción mensual del proyecto. **10.** Duración del Proyecto (etapa, fase, etc, que se quiera aprobar). **11.** Análisis Geotécnico y de estabilidad de las instalaciones (Pilas, botaderos, etc.) [si procede] y del suelo y de fundación [si procede], de acuerdo al análisis de riesgo sísmico. **12.** Documentación Representación de Sociedad (Acta constitución, representación, etc.) **13.** Copia digital del Proyecto firmado por ingeniero de minas o metalurgista, con la documentación técnica para poder resolver y todos sus documentos anexos. **14.** Estudios técnicos que avalen los diferentes parámetros utilizados en el proyecto.	**1.** Nombre, Rut, Email, teléfono y Dirección de la Empresa. **2.** Nombre, Rut, Email, teléfono y Dirección del Representante Legal. **3.** Nombre, Rut, Email, teléfono y firma del Proyectista. **4.** Nombre de la faena y del Proyecto. **5.** Ubicación del Proyecto en coordenadas UTM. **6.** Plano ubicación (legible o escala 1:2500). **7.** Diagrama de flujo del proceso que genera Relaves. **8.** Dimensionamiento del Depósito proyectado. **9.** Cronograma del proyecto. **10.** Vida útil y ritmo de depositación (t/día) del proyecto. **11.** Distancia peligrosa y plano con área de influencia afectada en caso de colapso.

Pinche aquí en caso de consulta respecto al ingreso de los Proyectos, para contactarse con el/la Asistente Técnico correspondiente a la Dirección Regional en donde se emplaza el Proyecto Minero.

Nota 1: El número telefónico del Servicio es el (56-2-2) 482 5500.
Nota 2: La Dirección Regional de Zona Central abarca la Región de Valparaíso y Metropolitana.
Nota 3: La Dirección Regional de Zona Sur abarca las regiones: Biobío, Araucanía, Los Ríos, Los Lagos y Aysén.
Nota 4: La revisión de proyectos de depósitos de relaves se rige de acuerdo al artículo 14 del D.S 248/2007.

He leído y cuento con los requisitos mínimos | Salir

Imagen N°2: Página inicial de la plataforma de recepción de proyectos mineros.

Paso 02:

Considerar los requisitos mínimos (resaltados en el cuadrante rojo) que deben ser presentados al Servicio para la revisión del proyecto minero que se encuentre presentando (Imagen N°3).

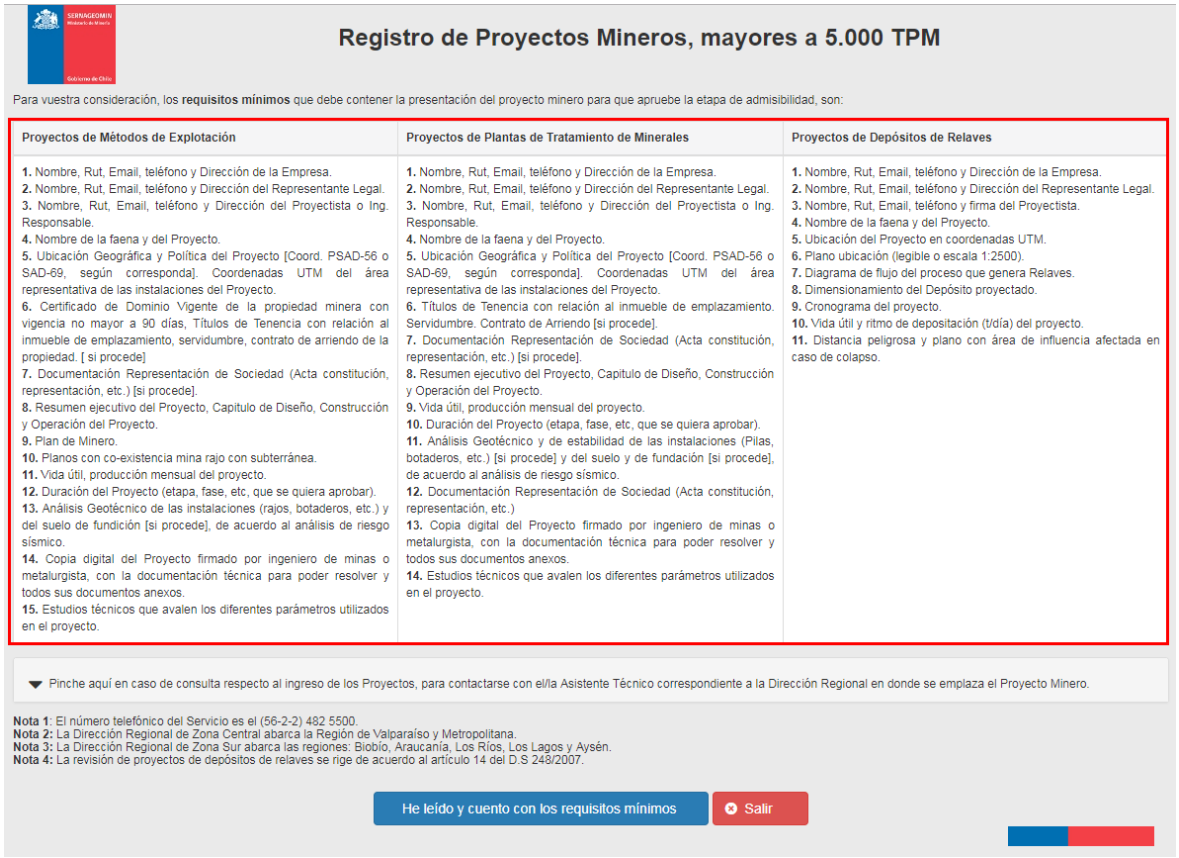

Registro de Proyectos Mineros, mayores a 5.000 TPM

Para vuestra consideración, los **requisitos mínimos** que debe contener la presentación del proyecto minero para que apruebe la etapa de admisibilidad, son:

Proyectos de Métodos de Explotación	Proyectos de Plantas de Tratamiento de Minerales	Proyectos de Depósitos de Relaves
1. Nombre, Rut, Email, teléfono y Dirección de la Empresa. **2.** Nombre, Rut, Email, teléfono y Dirección del Representante Legal. **3.** Nombre, Rut, Email, teléfono y Dirección del Proyectista o Ing. Responsable. **4.** Nombre de la faena y del Proyecto. **5.** Ubicación Geográfica y Política del Proyecto [Coord. PSAD-56 o SAD-69, según corresponda]. Coordenadas UTM del área representativa de las instalaciones del Proyecto. **6.** Certificado de Dominio Vigente de la propiedad minera con vigencia no mayor a 90 días, Títulos de Tenencia con relación al inmueble de emplazamiento, servidumbre, contrato de arriendo de la propiedad. [si procede] **7.** Documentación Representación de Sociedad (Acta constitución, representación, etc.) [si procede]. **8.** Resumen ejecutivo del Proyecto, Capitulo de Diseño, Construcción y Operación del Proyecto. **9.** Plan de Minero. **10.** Planos con co-existencia mina rajo con subterránea. **11.** Vida útil, producción mensual del proyecto. **12.** Duración del Proyecto (etapa, fase, etc, que se quiera aprobar). **13.** Análisis Geotécnico de las instalaciones (rajos, botaderos, etc.) y del suelo de fundición [si procede], de acuerdo al análisis de riesgo sísmico. **14.** Copia digital del Proyecto firmado por ingeniero de minas o metalurgista, con la documentación técnica para poder resolver y todos sus documentos anexos. **15.** Estudios técnicos que avalen los diferentes parámetros utilizados en el proyecto.	**1.** Nombre, Rut, Email, teléfono y Dirección de la Empresa. **2.** Nombre, Rut, Email, teléfono y Dirección del Representante Legal. **3.** Nombre, Rut, Email, teléfono y Dirección del Proyectista o Ing. Responsable. **4.** Nombre de la faena y del Proyecto. **5.** Ubicación Geográfica y Política del Proyecto [Coord. PSAD-56 o SAD-69, según corresponda]. Coordenadas UTM del área representativa de las instalaciones del Proyecto. **6.** Títulos de Tenencia con relación al inmueble de emplazamiento. Servidumbre. Contrato de Arriendo [si procede]. **7.** Documentación Representación de Sociedad (Acta constitución, representación, etc.) [si procede]. **8.** Resumen ejecutivo del Proyecto, Capitulo de Diseño, Construcción y Operación del Proyecto. **9.** Vida útil, producción mensual del proyecto. **10.** Duración del Proyecto (etapa, fase, etc, que se quiera aprobar). **11.** Análisis Geotécnico y de estabilidad de las instalaciones (Pilas, botaderos, etc.) [si procede] y del suelo y de fundación [si procede], de acuerdo al análisis de riesgo sísmico. **12.** Documentación Representación de Sociedad (Acta constitución, representación, etc.) **13.** Copia digital del Proyecto firmado por ingeniero de minas o metalurgista, con la documentación técnica para poder resolver y todos sus documentos anexos. **14.** Estudios técnicos que avalen los diferentes parámetros utilizados en el proyecto.	**1.** Nombre, Rut, Email, teléfono y Dirección de la Empresa. **2.** Nombre, Rut, Email, teléfono y Dirección del Representante Legal. **3.** Nombre, Rut, Email, teléfono y firma del Proyectista. **4.** Nombre de la faena y del Proyecto. **5.** Ubicación del Proyecto en coordenadas UTM. **6.** Plano ubicación (legible o escala 1:2500). **7.** Diagrama de flujo del proceso que genera Relaves. **8.** Dimensionamiento del Depósito proyectado. **9.** Cronograma del proyecto. **10.** Vida útil y ritmo de depositación (t/día) del proyecto. **11.** Distancia peligrosa y plano con área de influencia afectada en caso de colapso.

Pinche aquí en caso de consulta respecto al ingreso de los Proyectos, para contactarse con el/la Asistente Técnico correspondiente a la Dirección Regional en donde se emplaza el Proyecto Minero.

Nota 1: El número telefónico del Servicio es el (56-2-2) 482 5500.
Nota 2: La Dirección Regional de Zona Central abarca la Región de Valparaíso y Metropolitana.
Nota 3: La Dirección Regional de Zona Sur abarca las regiones: Biobío, Araucanía, Los Ríos, Los Lagos y Aysén.
Nota 4: La revisión de proyectos de depósitos de relaves se rige de acuerdo al artículo 14 del D.S 248/2007.

He leído y cuento con los requisitos mínimos | Salir

Imagen N°3: Documentación mínima que debe contener el proyecto minero.

Paso 03:

Considerando que, el proyecto minero contiene los antecedentes mínimos del paso 02, para que el proceso de revisión por parte de SERNAGEOMIN sea más rápido y eficiente, el productor deberá pinchar en “He leído y cuento con los requisitos mínimos”, botón que se encuentra en el cuadrante rojo de la imagen N° 4.

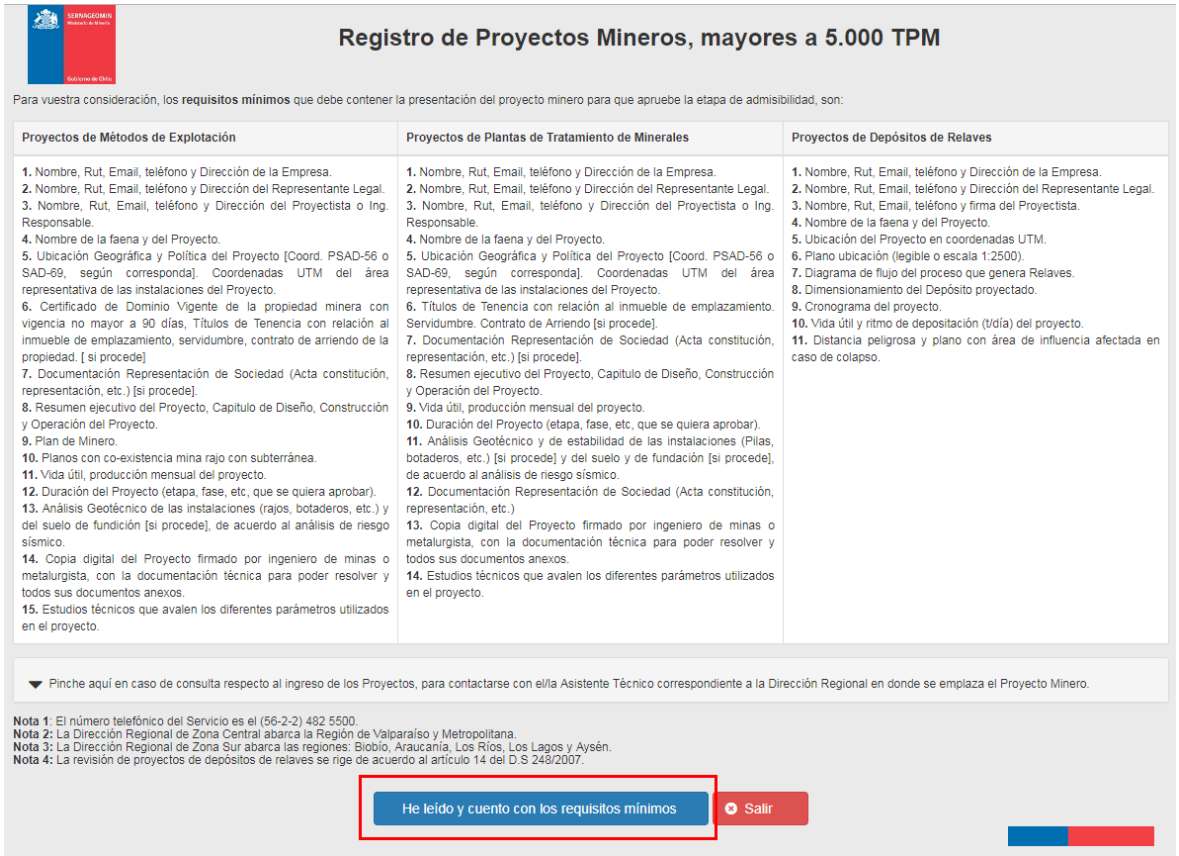

Registro de Proyectos Mineros, mayores a 5.000 TPM

Para vuestra consideración, los **requisitos mínimos** que debe contener la presentación del proyecto minero para que apruebe la etapa de admisibilidad, son:

Proyectos de Métodos de Explotación	Proyectos de Plantas de Tratamiento de Minerales	Proyectos de Depósitos de Relaves
1. Nombre, Rut, Email, teléfono y Dirección de la Empresa. **2.** Nombre, Rut, Email, teléfono y Dirección del Representante Legal. **3.** Nombre, Rut, Email, teléfono y Dirección del Proyectista o Ing. Responsable. **4.** Nombre de la faena y del Proyecto. **5.** Ubicación Geográfica y Política del Proyecto [Coord. PSAD-56 o SAD-69, según corresponda]. Coordenadas UTM del área representativa de las instalaciones del Proyecto. **6.** Certificado de Dominio Vigente de la propiedad minera con vigencia no mayor a 90 días, Títulos de Tenencia con relación al inmueble de emplazamiento, servidumbre, contrato de arriendo de la propiedad. [si procede] **7.** Documentación Representación de Sociedad (Acta constitución, representación, etc.) [si procede]. **8.** Resumen ejecutivo del Proyecto, Capitulo de Diseño, Construcción y Operación del Proyecto. **9.** Plan de Minero. **10.** Planos con co-existencia mina rajo con subterránea. **11.** Vida útil, producción mensual del proyecto. **12.** Duración del Proyecto (etapa, fase, etc, que se quiera aprobar). **13.** Análisis Geotécnico de las instalaciones (rajos, botaderos, etc.) y del suelo de fundición [si procede], de acuerdo al análisis de riesgo sísmico. **14.** Copia digital del Proyecto firmado por ingeniero de minas o metalurgista, con la documentación técnica para poder resolver y todos sus documentos anexos. **15.** Estudios técnicos que avalen los diferentes parámetros utilizados en el proyecto.	**1.** Nombre, Rut, Email, teléfono y Dirección de la Empresa. **2.** Nombre, Rut, Email, teléfono y Dirección del Representante Legal. **3.** Nombre, Rut, Email, teléfono y Dirección del Proyectista o Ing. Responsable. **4.** Nombre de la faena y del Proyecto. **5.** Ubicación Geográfica y Política del Proyecto [Coord. PSAD-56 o SAD-69, según corresponda]. Coordenadas UTM del área representativa de las instalaciones del Proyecto. **6.** Títulos de Tenencia con relación al inmueble de emplazamiento. Servidumbre. Contrato de Arriendo [si procede]. **7.** Documentación Representación de Sociedad (Acta constitución, representación, etc.) [si procede]. **8.** Resumen ejecutivo del Proyecto, Capitulo de Diseño, Construcción y Operación del Proyecto. **9.** Vida útil, producción mensual del proyecto. **10.** Duración del Proyecto (etapa, fase, etc, que se quiera aprobar). **11.** Análisis Geotécnico y de estabilidad de las instalaciones (Pilas, botaderos, etc.) [si procede] y del suelo y de fundación [si procede], de acuerdo al análisis de riesgo sísmico. **12.** Documentación Representación de Sociedad (Acta constitución, representación, etc.) **13.** Copia digital del Proyecto firmado por ingeniero de minas o metalurgista, con la documentación técnica para poder resolver y todos sus documentos anexos. **14.** Estudios técnicos que avalen los diferentes parámetros utilizados en el proyecto.	**1.** Nombre, Rut, Email, teléfono y Dirección de la Empresa. **2.** Nombre, Rut, Email, teléfono y Dirección del Representante Legal. **3.** Nombre, Rut, Email, teléfono y firma del Proyectista. **4.** Nombre de la faena y del Proyecto. **5.** Ubicación del Proyecto en coordenadas UTM. **6.** Plano ubicación (legible o escala 1:2500). **7.** Diagrama de flujo del proceso que genera Relaves. **8.** Dimensionamiento del Depósito proyectado. **9.** Cronograma del proyecto. **10.** Vida útil y ritmo de depositación (t/día) del proyecto. **11.** Distancia peligrosa y plano con área de influencia afectada en caso de colapso.

Pinche aquí en caso de consulta respecto al ingreso de los Proyectos, para contactarse con el/la Asistente Técnico correspondiente a la Dirección Regional en donde se emplaza el Proyecto Minero.

Nota 1: El número telefónico del Servicio es el (56-2-2) 482 5500.
Nota 2: La Dirección Regional de Zona Central abarca la Región de Valparaíso y Metropolitana.
Nota 3: La Dirección Regional de Zona Sur abarca las regiones: Biobío, Araucanía, Los Ríos, Los Lagos y Aysén.
Nota 4: La revisión de proyectos de depósitos de relaves se rige de acuerdo al artículo 14 del D.S 248/2007.

He leído y cuento con los requisitos mínimos | Salir

Imagen N°4: Avanzar al formulario de ingreso.

Paso 04:

Luego, el productor deberá ingresar el **RUT de la empresa** que se encuentra ligada a la faena que desea regularizar. El RUT debe ser ingresado en el cuadrante que se muestra en la imagen N°5.

Imagen N°5: Ingreso del RUT de la empresa en el formulario.

Paso 05:

La empresa minera deberá llenar todos los campos del formulario, y deberá adjuntar los antecedentes del proyecto minero que desea regularizar.

Notificación:

En el caso que su proyecto apruebe el examen de admisibilidad que realiza SERNAGEOMIN, se le notificará a través de correo electrónico el número de RPM del proceso, fecha de ingreso, etc.